The Basque Route

CREA
TU PROPIO
CAMINO

EUSKADI
BASQUE COUNTRY

The Basque Route

#CreaTuPropioCamino

CREA TU PROPIO CAMINO

LEKEITIO

MARKINA-XEMEIN

ZIORTZA-BOLIBAR

DURANGO

ELORRIO

OTXANDIO

VITORIA-GASTEIZ

Edición: Edición: 2ª, junio 2022
Tirada: 3 000 ejemplares.
©Administración de la Comunidad Autónoma del País Vasco. Departamento de Turismo, Comercio y Consumo.
Edita: Eusko Jaurlaritzaren Argitalpen Zerbitzu Nagusia/Servicio Central de Publicaciones del Gobierno Vasco.

Realización: GU design.
Fotografía de portada: Puerto de La Barrerilla (Orduña); Basquetour, Agencia Vasca de Turismo
Fotógrafo: Markel Redondo
Textos: Gontzal Largo / Jordi Bastart.
Impresión: Gráficas Dosbi, S.L.
Depósito Legal: VI-403 – 2019.

Está prohibida la reproducción parcial y/o total de los textos, mapas e imágenes contenidos en esta publicación, sin la previa autorización de la entidad editora y de los autores y autoras.

1

De **Bilbao**
a **Lekeitio**

Pág. 6



2

De **Lekeitio**
a **Zarautz**

Pág. 10

3

De **Zarautz**
a **San Sebastián**

Pág. 14

4

De **San Sebastián**
a **Vitoria-Gasteiz**

Pág. 18



5

De **Vitoria-Gasteiz**
a **Laguardia**

Pág. 22

6

De **Laguardia**
a **Orduña**

Pág. 26



7

De **Orduña**
a **Bilbao**

Pág. 30

8

De **Lekeitio**
a **Vitoria-Gasteiz**

Pág. 34

THE BASQUE ROUTE, CREA TU PROPIO CAMINO

The Basque Route es una propuesta de ruta para descubrir en coche o en moto las carreteras y paisajes más atractivos de Euskadi.

La ruta está pensada para que la persona viajera pueda disfrutar de la completa oferta que ofrece Euskadi desde la libertad de utilizar su propio vehículo. Descubrir ciudades cosmopolitas, pueblos pesqueros o medievales. Arrancar el viaje con el olor del mar o viendo cómo se difumina la niebla mañanera sobre un valle rodeado de montañas. Saborear la reconocida gastronomía de Euskadi en un restaurante de un puerto pesquero o ver desde la terraza de una habitación de hotel cómo cae el sol en una colina de viñedos. Las etapas, además, están preparadas al completo para ser disfrutadas con vehículo eléctrico.

Aún quedan rincones especiales esperando tu visita. Sorpréndete.

thebasqueroute.eus

1 **SIEMPRE JUNTO AL CANTÁBRICO**
De **Bilbao** a **Lekeitio**

2 **MAR Y MONTAÑA**
De **Lekeitio** a **Zarautz**

3 **EL REINO DE LA GASTRONOMÍA**
De **Zarautz** a **San Sebastián**

4 **VIAJE POR LA GIPUZKOA VERDE**
De **San Sebastián** a **Vitoria-Gasteiz**

5 **DÓLMENES Y TITANIO**
De **Vitoria-Gasteiz** a **Laguardia**

6 **DONDE NACEN LOS RÍOS**
De **Laguardia** a **Orduña**

7 **DE LA EDAD MEDIA A BILBAO**
De **Orduña** a **Bilbao**

8 **RECORRIENDO LA EUSKADI MÁGICA**
De **Lekeitio** a **Vitoria-Gasteiz**

SIEMPRE JUNTO AL CANTÁBRICO

1

Una ruta junto al Cantábrico por impresionantes acantilados, playas surferas, pueblos de tradición pesquera y restaurantes en los que poder catar las delicias del mar.

De **Bilbao** a **Lekeitio**

115,5 km
3h. aprox.

1. BILBAO	0 km.	0 min.
2. GETXO	11,5 km.	27 min.
3. SOPELA	7,5 km.	16 min.
4. PLENTZIA	7,5 km.	10 min.
5. GORLIZ	1,5 km.	5 min.
6. LEMOIZ	5,5 km.	9 min.
7. BAKIO	15 km.	21 min.
8. BERMEO	12,5 km.	20 min.
9. MUNDAKA	3 km.	6 min.
10. BUSTURIA	4 km.	5 min.
11. GERNIKA-LUMO	7,5 km.	8 min.
12. KORTEZUBI	7 km.	11 min.
13. GAUTEGIZ ARTEAGA	1 km.	2 min.
14. ELANTXOBE	16 km.	23 min.
15. EA	6 km.	10 min.
16. LEKEITIO	10 km.	14 min.

Santimamiñe, Patrimonio de la Humanidad cuenta con 50 figuras pintadas al carbón hace 12.000 años. En el bosque de Oma, los troncos de los pinos son obras de arte.

Gernika, símbolo de paz

Gernika saltó a las páginas de la Historia Universal tras del bombardeo de la Legión Cóndor alemana en 1937, inmortalizado por Picasso en el famoso lienzo. Dos tercios de las construcciones fueron destruidas pero la Casa de Juntas quedó intacta y, junto a esta, el famoso Árbol de Gernika. Merece la pena visitar el Museo de la Paz o el mercado semanal de los lunes, con lo mejor de las huertas vascas.

El museo **Guggenheim Bilbao** se erige donde antes hubo astilleros, almacenes y muelles de carga. Por la BI-711, con la ría del Nervión a la izquierda, llegaremos al **Puente Bizkaia**, puente colgante que une **Portugalete** con **Getxo.**

La BI-634 conecta Getxo con **Sopela**, donde enlazamos con la BI-2122, una carretera muy agradable con el mar en el horizonte. Las playas de Arriatera y Atxabiribil invitan al baño y en el vecino pueblo de **Barrika** en las pequeñas playas de Meñakoz y Muriola se puede practicar nudismo.

Plentzia tiene un aspecto peculiar por los meandros que describe la **ría de Butrón** en su desembocadura. Desde **Gorliz,** por la BI-3151 nos dirigimos al puerto de Armintza, barrio costero de **Lemoiz** con cuatro casitas entre el mar, las rocas y las montañas. »

1 SIEMPRE JUNTO AL CANTÁBRICO

» Retomamos la BI-3151 hacia **Bakio** y al poco nos sorprende una formidable vista de la costa oriental vizcaína. En Bakio aparecen las viñas del famoso 'txakoli', vino blanco autóctono con una ligera aguja, seco y un poquito ácido, ideal para acompañar platos de pescado.

Dejamos la BI-2101 dirección **San Juan de Gaztelugatxe,** uno de los paisajes más pintorescos de la costa vasca. Se trata de un islote unido a tierra por un puente y coronado por una ermita solitaria, donde llegaremos a través de 241 escalones con la recompensa de una panorámica de 360º del litoral.

Podemos llegar hasta el faro de **Matxitxako,** el punto más septentrional de Euskadi. Descendemos a **Bermeo,** villa de fuerte tradición pesquera. El puerto, degustar un pescado, vivir las regatas de traineras o visitar alguno de sus museos es obligado.

La BI-2235 nos dejará en la vecina **Mundaka,** villa pequeña y acogedora que también es un destino para los amantes del surf. El trayecto hacia la histórica **Gernika** por la BI-2235 está jalonado de miradores.

Por la BI-2238 nos dirigimos hacia el norte para enlazar con la BI-4244 justo antes de llegar a **Kortezubi,** vamos hacia dos parajes mágicos: la cueva de **Santimamiñe,** una de las catedrales de la prehistoria vasca y

el **Bosque de Oma,** del artista Agustín Ibarrola.

Por la BI-3234, junto al cabo de **Ogoño,** la playa de **Laga** tiene una de las aguas más cristalinas de Euskadi. La carretera lo bordea para llegar a **Elantxobe,** un diminuto pueblo pesquero cuyas casas trepan por las laderas de Ogoño. Finalmente, la BI-3238 nos conducirá hasta **Ea,** otra curiosa villa del litoral vizcaíno. Desde aquí llegaremos a **Lekeitio.** •

—— El estuario de Urdaibai fue declarado reserva de la biosfera en 1984. En función de las mareas verás cambiar radicalmente el paisaje

MAR Y MONTAÑA

2

Ponemos rumbo hacia el interior, hacia la Euskadi verde de ríos y montañas, la de caseríos solitarios que se esconden en los pliegues de los valles.

De **Lekeitio** a **Zarautz**

89 km
2h. 15 min. aprox.

1. LEKEITIO	18,5 km.	23 min.
2. ONDARROA	5,5 km.	10 min.
3. MUTRIKU	6 km.	8 min.
4. DEBA	27,5 km.	45 min.
5. AZKOITIA	2,5 km.	5 min.
6. AZPEITIA	9,5 km.	13 min.
7. ZESTOA	8 km	9 min.
8. ZUMAIA	7,5 km.	16 min.
9. GETARIA	4 km.	6 min.
10. ZARAUTZ		



En Getaria nacieron el marino **Elcano** y el modisto **Cristóbal Balenciaga.** Este cuenta con un muy interesante museo.

Lekeitio hay que descubrirlo desde el faro de Santa Catalina y pasearlo por sus callejones con las coloridas casas de pescadores. Seguimos la BI-3438 por un litoral salvaje hasta llegar a **Ondarroa,** con un casco antiguo protegido por la

monumental iglesia de Santa María y el puerto, con una gran actividad, posee una curiosidad de la ingeniería: el puente giratorio de Alfonso XIII.

Por la GI-638 llegaremos, ya en Gipuzkoa, a **Mutriku**, que durante siglos vivió de la caza de la ballena; el casco antiguo es medieval y con continuas subidas y bajadas. Por la GI-638, hacia el este, cruzaremos el río Deba y enlazaremos con la N-634. Siguiendo hasta su desembocadura llegaremos a **Deba**, pueblo que tuvo una gran importancia en el comercio con Europa. La iglesia de Santa María posee un pórtico policromado y, en su interior, un claustro gótico, el primero que se hizo en Gipuzkoa.

Retomamos la N-634 hacia San Sebastián para llegar al barrio rural de **Itziar** y visitar su santuario gótico. Por el sur, la GI-3210 nos conduce al **valle de Lastur**, un paraje secreto en el que se cría (y torea) una raza autóctona de toros, los 'betizus'. Tras superar la cantera de Lastur y el alto de Azkarate enlazamos con la GI-2634 hasta **Azkoitia**, pintoresca villa señorial. De camino a Azpeitia, visitaremos la ermita de San Martín, aupada en un cerro con vistas a la peña de Izarraitz.

En **Azpeitia**, además de la basílica dedicada a **San Ignacio de Loiola** podemos visitar el interesante **Museo Vasco del Ferrocarril**. Siguiendo el río Urola »



El puerto de Ondarroa, de gran importancia en el litoral de Euskadi, cuenta con unas de las instalaciones más punteras del cantábrico.

» llegaremos a **Zestoa**, una localidad ligada al turismo termal. La **cueva** visitable **de Ekainberri (la reproducción de la de Ekain)** está considerada un santuario europeo de arte rupestre con figuras de animales que destilan realismo. En **Zumaia** llegamos de nuevo al mar con un paisaje único reconocido como **Geoparque de la Costa Vasca**. En el Centro de Interpretación Algorri nos lo contarán todo sobre el fenómeno geológico, pero para vivirlo hay que caminarlo.

La N-634 discurre muy cerca del mar, tan cerca que cuando hay marejada, las olas llegan a acariciarla. **Getaria** es famosa por sus asadores de pescado. **Zarautz** no presume de puerto pero sí de playa y en sus olas los surfistas practican su gran pasión. Un animado paseo marítimo, un puñado de palacetes, el museo de fotografía y las dunas de Iñurritza, declaradas biotopo protegido. •

San Ignacio de Loiola

Fue en un pequeño barrio próximo a Azpeitia donde nació San Ignacio de Loiola, fundador de la Compañía de Jesús y el más universal de los santos vascos. Un gran santuario barroco, construido en torno a la torre medieval en la que nació Ignacio, recuerda su figura. Lo más destacable es la basílica, proyectada por el arquitecto romano Carlo Fontana, discípulo del famoso Bernini y artífice de la inmensa cúpula de 20 metros de diámetro.

EL REINO DE LA GASTRONOMÍA

3

Estamos en Gipuzkoa, tierra de pescados a la brasa, minas romanas, montañas junto al mar y hasta un pueblo de aires venecianos. No olvidemos San Sebastián, ni sus pintxos ni sus baños en la famosa playa de La Concha.

De **Zarautz** a **San Sebastián**

92 km
2h. 45 min. aprox.

1. ZARAUTZ		
2. ORIO	14,5 km.	15 min.
3. HERNANI	6,5 km.	13 min.
4. ASTIGARRAGA	19 km.	30 min.
5. OIARTZUN	7,5 km.	11 min.
6. IRUN	5,5 km.	16 min.
7. HONDARRIBIA	19,5 km.	39 min.
8. PASAIA	14 km.	34 min.
9. SAN SEBASTIÁN		

Víctor Hugo pasó unos días de 1843 en **Pasai-Donibane.** La villa cuenta con un bonito casco antiguo junto a la ría y un museo dedicado al escritor francés.

Al pie del donostiarra monte Igeldo se encuentra El Peine del Viento. La obra de Chillida se disfruta mejor con el mar embravecido.



La Bella Easo

San Sebastián es, sobre todo, una hija de la Belle Époque repleta de edificios románticos que recuerdan a París. Ello no le impide abrazar nuevas propuestas arquitectónicas como el Centro Kursaal, Tabakalera o Musikene. La Parte Vieja es el lugar de fama mundial por sus bares de pintxos, auténticas obras de arte de gastronomía en miniatura que se reinventan año tras año.

Orio nos sorprenderá ría adentro, tanto por su aspecto de pueblo pesquero como por los asadores de besugo. Antes de marchar, subiremos andando (unos 20 min.) hasta la ermita de San Martín de Tours, de origen medieval. Volvemos a la N-634 para remontar el curso del río entre huertas y pueblos anguleros hasta enlazar con la GI-2132 a la altura de **Lasarte-Oria**. Tras pasar **Hernani**, llegaremos a **Astigarraga**, villa de sidrerías con, incluso, un museo dedicado a esta bebida, el **Sagardoetxea**.

Proseguimos por la GI-2132 hasta el apacible **Oiartzun** donde tomamos la GI-3420. La carretera recorre un amplio valle con multitud de caseríos. A la izquierda, tras el polígono Pagoaldea, veremos un desvío a las minas de Arditurri de las que, ya en la prehistoria, se extraían minerales. Pueden conocerse con visita guiada.

Irun es la próxima parada; el casco antiguo y la ermita de Santa Elena merecen la pena, al igual que el **Museo Romano Oiasso**, con todo lo referente a las actividades de los romanos en estas tierras. Un breve trayecto por la N-638 nos deja en **Hondarribia**. La bahía de Txingudi, la mole verde del monte Jaizkibel y la desembocadura del Bidasoa que marca la frontera con Francia son elementos a tener en cuenta. En Hondarribia, en buena parte peatonal, lo primero que encontramos es el barrio pesquero de **La Marina**, con sus casas de colores con vigas de madera entrecruzadas, y el mejor ambiente para ir de pintxos.

Por la GI-3440 vamos al **Santuario de Guadalupe**, patrona de Hondarribia, con un fuerte de finales del siglo XIX y vistas fantásticas. Ascendemos hasta **Jaizkibel** por un itinerario con panorámicas fabulosas de la costa. Tras el descenso llegaremos al bonito pueblo de **Pasai-Donibane**, y al otro lado de la ría **Pasai San Pedro**, a la que se llega en motora. Ambas mantienen gran tradición de regatas de traineras y la construcción artesanal de embarcaciones en **Albaola**, **La Factoría Marítima Vasca**, en Pasai San Pedro.

Desde Pasai-Donibane rodeamos el puerto industrial para tomar la antigua N-I y aterrizar en **San Sebastián**. Para hacernos una idea de la ciudad hay que subir hasta el monte Igeldo. Desde allí vemos perfectamente la bahía de la Concha, su paseo marítimo, la isla de Santa Clara en el medio y, en el otro extremo, el monte Urgull, un gran parque peatonal bordeado por el Paseo Nuevo, el lugar más sugerente para asomarse al mar cuando se encuentra enfurecido. •



VIAJE POR LA GIPUZKOA VERDE

4

Nos moveremos por una Euskadi de prados, hayedos y sidrerías. A veces conduciremos bajo la mirada del monte Txindoki y otras, a la sombra de pueblos medievales con mercados centenarios.

De **San Sebastián** a **Vitoria-Gasteiz**

163,5 km
3h. 40 min. aprox.

1. SAN SEBASTIÁN	26,5 km.	28 min.
2. TOLOSA	26 km.	42 min.
3. LAZKAO	4,5 km.	9 min.
4. ORDIZIA	10,5 km.	12 min.
5. IDIAZABAL	6 km.	11 min.
6. SEGURA	5 km.	7 min.
7. ZEGAMA	6 km.	8 min.
8. ZERAIN	1,5 km.	3 min.
9. MUTILOA	4 km.	7 min.
10. ORMAIZTEGI	8 km.	6 min.
11. ZUMARRAGA	5 km.	7 min.
12. LEGAZPI	12,5 km.	16 min.
13. OÑATI	25 km.	30 min.
14. LEINTZ GATZAGA	23 km.	36 min.
15. VITORIA-GASTEIZ		

Abandonaremos **San Sebastián** por la GI-41 y, luego, la A-15 y la A-1 hasta Tolosa, cabeza visible de este valle en el que conviven dos mundos, el rural y el industrial. Tolosa, que fuera capital de Gipuzkoa a mediados del siglo XIX, es una pequeña gran ciudad con muchas posibilidades como asistir a un partido de pelota en el frontón Beotibar o disfrutar del museo Topic de títeres. En un meandro junto al río Oria se levanta el edificio del Tinglado, uno de los epicentros de su mercado tradicional de los sábados.

Dejamos **Tolosa** por el sur y de nuevo en la A-1 dirección **Ordizia,** a la altura de Alegia, enfilamos la GI-2133 que nos llevará por pueblos como **Amezketa, Abaltzisketa** y **Zaldibia.** »

El menú de sidrería se compone de tortilla de bacalao, 'pintxos' de bacalao, chuletón y, de postre, queso con nueces. Todo el ritual se riega con sidra escanciada directamente de la barrica.

Queso Idiazabal

Es habitual toparse con ovejas latxas pastando en las tierras altas de Gipuzkoa. Son reconocibles por su pelaje abundante y rizado, y su cara oscura. Gracias a su leche se obtiene el queso Idiazabal, con Denominación de Origen Protegida. En el mes de septiembre, durante las Euskal Jaiak (Fiestas Vascas) de Ordizia, se celebra el concurso para encontrar el mejor queso Idiazabal del año. En el certamen se han llegado a pagar 13.000 euros por una pieza de 500 gr.

» Por esta carretera nos vamos a familiarizar con el Txindoki, una de las montañas emblemáticas de Gipuzkoa, con bellas imágenes para fotografiar.

Ordizia es la puerta de entrada a la **comarca de Goierri.** El casco antiguo tiene forma de avellana y se arremolina alrededor de su plaza Mayor (de 1925) cubierta, donde los miércoles se celebra el mercado Centenario. Por la A-1 llegaremos a **Idiazabal,** población que da nombre al famoso queso.

—— Durante la guerra civil, el viaducto de Ormaiztegi fue cortado a soplete

Por la GI-2637 llegamos a **Segura,** joya medieval por cuya calle Mayor pasaba el Camino Real. Cerca de Segura, **Zerain** es una pequeña aldea con numerosos puntos de interés. Seguimos hacia el sur y en **Zegama** podemos visitar el Centro de Interpretación Aizkorriko Ataria del Parque Natural de Aizkorri-Aratz. Sabremos que hemos llegado a **Ormaiztegi** (por la GI-3262) cuando pasemos bajo el llamativo viaducto de hierro y acero (1864) del ferrocarril Madrid-París. Enlazaremos con la GI-2632 en dirección a **Zumarraga** para subir hasta el lugar del monte Beloki, donde se encuentra la ermita de Santa María de Zumarraga, con una notable estructura de madera de roble. La GI-2630 nos conducirá, a través del puerto de Udana hasta **Oñati,** pequeña ciudad con monumentos de interés como la Universidad Sancti Spiritus (s. XVI). A 9 km por la GI-3591, el moderno santuario de Nuestra Señora de Arantzazu recuerda la aparición de la Virgen. De camino, junto al embalse de Jaturabe, pararemos en las cuevas de **Arrikrutz,** un impresionante paisaje subterráneo.

Regresamos a Oñati y tomamos la GI-2630 hasta **Arrasate-Mondragón** y, luego, la GI-3310 para llegar a un lugar encantador, el pueblo de **Leintz Gatzaga.** El Museo de la Sal o el Santuario de Dorleta son sus dos principales atractivos. De regreso, la GI-3310 nos llevará hasta la GI-627 y la N-240 para desembocar en **Vitoria-Gasteiz,** en el corazón de la Llanada Alavesa. •

DÓLMENES Y TITANIO

5

Rioja Alavesa es una Euskadi totalmente diferente orillada junto al Ebro. Comenzamos en Vitoria una ruta que nos llevará por un mar de viñedos repleto de pueblos amurallados.

De **Vitoria-Gasteiz** a **Laguardia**

122,5 km
2h. 20 min. aprox.

1. VITORIA-GASTEIZ	30 km.	35 min.
2. AGURAIN/SALVATIERRA	31,5 km	33 min.
3. CAMPEZO	36,5 km.	45 min.
4. ELVILLAR	18,5 km.	22 min.
5. ELCIEGO	6 km.	6 min.
6. LAGUARDIA		

El Anillo Verde de Vitoria-Gasteiz es un circuito llano de 30 kilómetros que recorre todos los parques que rodean la capital.

Ciudad en verde

Hace años, Vitoria-Gasteiz apostó por un futuro 'green', por las calles peatonales, los carriles bici y los parques urbanos. Apostó, ganó y consiguió convertirse en una ciudad con una calidad de vida envidiable y un tamaño ideal para ser descubierta a pie. La catedral medieval de Santa María es su monumento más emblemático. Está situada en el corazón de su casco antiguo, a pocos pasos de la famosa plaza de la Virgen Blanca o el museo Artium.

Desde hace una década, Elciego sorprende por un contraste: el de la piedra barroca de su iglesia y el edificio de titanio de Frank O. Gehry

5 DÓLMENES Y TITANIO

Salimos de **Vitoria-Gasteiz** por la carretera N-104 hasta pasar Ilarratza y tomar el desvío de la A-3110. Conducimos por carreteras paralelas al Camino de Santiago con numerosos monumentos ligados a esta vía milenaria como el **Santuario románico de Nuestra Señora de Estíbaliz** y, junto a este, el Centro de Interpretación del Románico en Álava. En Elburgo nos sorprenderá la ermita románica de San Juan de Arrarain y en Alegría-Dulantzi, la espigada torre de su iglesia. Al superar Adana y Guereñu conectaremos con la A-4140 que, en segundos, nos dejará a las puertas de **Alaitza**. Su iglesia de La Asunción guarda uno de los escasos ejemplos de frescos góticos vascos. En la cercana **Gazeo** se repite la historia del templo medieval con llamativos frescos góticos, esta vez con escenas bíblicas. **Agurain/Salvatierra** es el pueblo más monumental de la Llanada Alavesa y el que mejor conserva los restos del recinto amurallado que lo protegió. Sobre el mapa, la forma de Agurain/Salvatierra recuerda a la de Vitoria-Gasteiz: una almendra medieval con solo tres calles paralelas y numerosas casas señoriales blasonadas. En sus extremos guarda dos iglesias con aspecto de fortaleza: la de Santa María y la de San Juan,

ambas integradas en la antigua muralla.

Por la A-2128, en dirección a **Opakua** y luego por la A-4112 en dirección a Arriza llegaremos al **dolmen de Sorginetxe,** uno de los grandes monumentos megalíticos de Euskadi. Ahora sí, ponemos rumbo hacia Opakua para superar uno de los puertos más elevados de Euskadi, con unas vistas envidiables. Descendemos hasta el valle de Arana y, por un frondoso cañón, llegamos a **Santa Cruz de Campezo y Antoñana,** dos villas de marcado carácter medieval.

Por la A-3136 dirección a Bernedo, en compañía de los murallones rocosos de la sierra de Cantabria, el **Parque Natural de Izki** es un pequeño paraíso que merece un fin de semana. **Kripan, Elvillar** con su famoso **dolmen de La Chabola de la Hechicera, El Campillar,** y **Lapuebla de Labarca** con fachadas barrocas y renacentistas, son poblaciones que dejaremos atrás hasta llegar a **Elciego** donde nos sorprenderá un imponente edificio de titanio que convive junto a una iglesia barroca. Hemos llegado a la Rioja Alavesa con un mar de viñedos que se extienden a los pies de la sierra de Cantabria y con **Laguardia** como capital. •

DONDE NACEN LOS RÍOS

6

Tras Rioja Alavesa visitaremos algunos de los rincones más singulares de Euskadi, incluyendo una iglesia excavada en roca, un valle salado y una pareja de cascadas.

De **Laguardia** a **Orduña**

110 km
2h aprox.

1. LAGUARDIA	6 km.	6 min.
2. LEZA	13 km.	14 min.
3. PEÑACERRADA/URIZAHARRA	49 km.	49 min.
4. AÑANA	27,5 km.	28 min.
5. URKABUSTAIZ	14,5 km.	17 min.
6. ORDUÑA		

Salinas de Añana

Nos encontramos ante una antigua villa romana y uno de los paisajes más singulares de Euskadi. Las Salinas de Añana se ubican en un barranco excavado por la mano humana y posteriormente cubierto por un complejo sistema de terrazas y canales de madera. ¿Para qué? Para conseguir extraer la sal, considerada durante siglos el 'oro blanco', de un manantial. Las salinas de Añana hunden sus raíces 6000 años atrás y han estado funcionando sin interrupción hasta nuestros días.

En el **Centro Temático del Vino Villa Lucía,** en **Laguardia,** aprenderemos todos los secretos sobre el zumo de uva fermentado.

6 DONDE NACEN LOS RÍOS

El mayor tesoro de **Laguardia** se oculta en la parte alta del pueblo. El pórtico policromado de la **iglesia de Santa María de los Reyes** es único. Hay que callejear por el casco antiguo y descubrir el entramado de bodegas subterráneas excavadas en el siglo XVI.

La N-232a nos lleva a **Leza** en línea recta, pero recomendamos un pequeño rodeo por la A-4207 hasta Navaridas y, desde allí, al norte por la A-3212, con una panorámica perfecta de Laguardia, de los viñedos y, al fondo, la sierra de Cantabria, que parece una ola gigante que quiere tragárselo.

Subimos al puerto de Herrera por la A-2124 y desde el **Balcón de la Rioja** contemplamos un paisaje de viñedos y campos de labor que se extienden por el valle del Ebro. En el descenso el paisaje cambia y los hayedos son los protagonistas. Seguimos por la A-2124 y pronto descubriremos que la arboleda desaparece y da paso a los verdes prados de la Montaña Alavesa. Pronto llegamos a **Peñacerrada-Urizaharra,** pueblo muy cuidado que conserva parte de su muralla y torreones de defensa. Luego, por la A-2124 y la A-4129 llegamos a **Faido** para visitar la **ermita prerrománica de Nuestra Señora de la Peña,** esculpida en la roca.

Por la A-3126, siguiendo el río Inglares, llegamos a **Berganzo,** donde el valle se ensancha y los bosques retroceden. A lo lejos, el **castillo de Ocio** en lo alto de una colina. Tomamos la N-124 hacia el norte, hasta la A-1 dirección Burgos. Es solo un kilómetro hasta **Rivabellosa,** donde nace la A-3312 que nos llevará a la A-2122 a través de **Zubillaga, Lantaron, Fontetxa** y **Larrazubi.** El Ebro nos acompaña por la izquierda y es la frontera natural entre Euskadi y Castilla y León. Por la A-2625 pasaremos **Bergonda** y la A-2622 nos llevará hasta **Añana** y sus salinas.

La A-2622 nos saca del valle por el este, hasta la A-3314, que va unos kilómetros paralela a la autopista. Tras **Izarra,** llegamos a la A-2521, que tomamos hacia el oeste dirección Goiuri-Ondona, en **Urkabustaiz.** Del secano y el valle salado pasamos a un paisaje verde, de praderas y pinares. Antes de **Goiuri-Ondona,** un indicador nos sitúa tras corto paseo en la **cascada de Gujuli,** con 100 metros de caída. Por la A-2521, después de Urduña-Orduña, trepamos por la A-2625 por el puerto del mismo nombre, con vistas fantásticas y un desvío hacia **Salto del Nervión.** El río se despeña desde lo alto del acantilado. ¡Todo un espectáculo! •

—— Tras una corta caminata, un mirador sobre el abismo nos mostrará los 270 metros de caída del agua del Salto del Nervión

DE LA EDAD MEDIA A BILBAO

7

Más allá del puerto de Orduña nos espera una comarca muy poco conocida y repleta de Historia: Las Encartaciones. Tras ella, el broche final: el trayecto desde Santurce a Bilbao.

De **Orduña** a **Bilbao**

152,5 km
3h. 40 min. aprox.

1. ORDUÑA	21 km.	20 min.
2. ARTZINIEGA	13 km.	20 min.
3. BALMASEDA	27 km.	35 min.
4. VALLE DE KARRANTZA	44,5 km.	60 min.
5. GALDAMES	15,5 km.	25 min.
6. MUSKIZ	14,5 km.	25 min.
7. SANTURTZI	2 km.	5 min.
8. PORTUGALETE	6,5 km.	10 min.
9. BARAKALDO	8,5 km.	20 min.
10. BILBAO		



La fábrica de boinas La Encartada, en **Balmaseda,** vistió durante un siglo las cabezas de media Euskadi con lana traída de Australia. Las ovejas de Oceanía tenían el pelo más suave.

El Museo Santurtzi Itsasoa y el Centro de interpretación de la pesca en el atunero Agurtza son dos de las sorpresas marineras de Santurtzi

En la falda de la sierra Salvada, **Urduña-Orduña** es una villa con un casco histórico protegido. La A-625 y la A-624 nos llevan hasta **Artziniega,** otro pueblo declarado Conjunto Monumental Histórico que parece un decorado de cine. Retomamos ahí mismo la A-624 rumbo Balmaseda para descubrir la comarca de **Las Encartaciones o Enkarterri,** un territorio de Bizkaia muy poco conocido. **Balmaseda** es su capital y aquí se ubicó la fábrica de boinas La Encartada, actualmente convertida en museo industrial con tienda de boinas incluida. A la parte antigua del pueblo se accede por un puente medieval. Después de visitar la iglesia de San Severino con una fachada asimétrica y preciosos ventanales góticos, tomamos la BI-630 para adentrarnos en el **Valle de Karrantza.** En **Ambasaguas** se ubica la oficina de turismo y un par de kilómetros después deberemos coger la BI-4679 a mano derecha, que sube hacia el pueblo de Ranero. Nos dirigimos a un lugar especial, la **cueva de Pozalagua,** alma del **Parque Natural de Armañón,** descubierta por casualidad y con una cantidad de estalactitas excéntricas que hacen de ella un fenómeno único.»

» Regresamos hacia Balmaseda para desviarnos a la altura del barrio de Traslaviña, en **Artzentales,** en dirección a **Sopuerta.** Entre el verde, muchos núcleos de población dispersos forman pequeños barrios. Un poco antes de llegar al concejo de Mercadillo, tomamos la carreterita que conduce hacia el barrio Arce y, luego, al de Concejuelo-Loizaga, donde una torre del siglo XIV se ha convertido en un museo de coches antiguos y clásicos donde destacan los Rolls Royce.

Ahora nos dirigiremos hacia el mar. Desde Sopuerta por la BI-2701, pasaremos por El Pobal, una ferrería del siglo XVI, para llegar a la playa de La Arena que comparten **Zierbena y Muskiz,** única en el litoral vasco por el conjunto de dunas, las marismas y las olas muy apreciadas por los surfistas. Su barrio de Pobeña es muy popular para pasear, tomar alguna tapa o recorrer la **Vía Verde de Itsaslur.**

La N-634 y luego la BI-3791 nos conducirán primero a **Santurtzi** (imprescindible probar las sardinas asadas en un lugar tan marinero) y luego a **Portugalete.** Allí fijaremos la mirada en el Puente de Bizkaia y en las tabernas del casco antiguo.

Retomamos la autovía A-8 con destino a Bilbao hasta la salida 124 donde enlazamos con la N-634 que nos conducirá al **Museo Aguinaga,** un tesoro para los amantes del motor y los Mercedes-Benz. Desde allí, apenas quedarán una docena de kilómetros por la N-634 para llegar a **Bilbao.** •



Callejear por Bilbao

La mejor panorámica de Bilbao se obtiene desde el mirador de Artxanda, lugar ideal para planificar la visita. A sus pies se halla el museo Guggenheim Bilbao, esa bella mole de placas de titanio; el Palacio Euskalduna, reconocible por su envolvente de acero corten; o el Museo Marítimo Ría de Bilbao. Es obligado hacer una ruta de pintxos por el Casco Viejo, visitar el mercado de la Ribera o acercarse al Azkuna Zentroa para conocer su agitada programación cultural.

RECORRIENDO LA EUSKADI MÁGICA

8

El menú de hoy es una Euskadi mágica. Dejaremos las abruptas costas de Bizkaia para marchar hacia el interior y descubrir un territorio de contrastes. Uno de inmensos mares interiores, campos de secano y enclaves de leyenda.

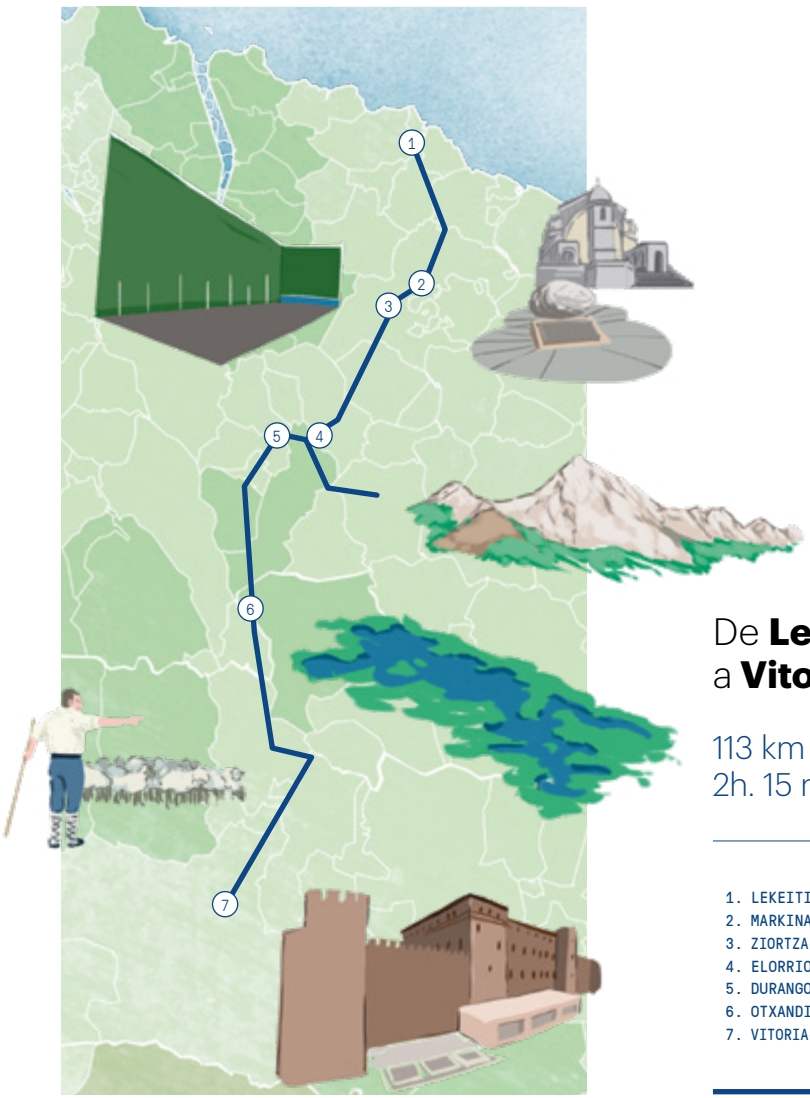

De **Lekeitio**
a **Vitoria-Gasteiz**

113 km
2h. 15 min. aprox.

1. LEKEITIO	16,5 km.	20 min.
2. MARKINA-XEMEIN	3 km.	3 min.
3. ZIORTZA-BOLIBAR	18 km.	20 min.
4. ELORRIO	10 km.	12 min.
5. DURANGO	33 km.	37 min.
6. OTXANDIO	32,5 km.	43 min.
7. VITORIA-GASTEIZ		

Los antepasados de Simón Bolívar nacieron en **Ziortza-Bolibar** y la población acoge un museo sobre Bolívar y la vida vasca en la época de sus familiares.

Durango, historia y misterio

Al igual que Gernika, Durango también sufrió bombardeos sobre la población durante la Guerra Civil. Su casco histórico es peatonal, hay que pasearlo hasta llegar a la reproducción del ídolo de Mikeldi o adentrarse en el museo Kurutzesantu que acoge la misteriosa cruz gótica de Kurutziaga. Misteriosa por sus representaciones del pecado o de la salvación, misteriosa porque se desconoce su función real.

Abandonamos Lekeitio por la BI-2405 en dirección Berriatua hasta conectar con la BI-633. Esta nos dejará en **Markina-Xemein**, villa conocida por su afición a la pelota vasca en la modalidad de cesta-punta. Es un pueblo muy hermoso con un pasado medieval que aún está presente en sus calles y casas-torre.
Al poco de salir de Markina-Xemein, tomamos la BI-2224 hasta **Ziortza-Bolibar,** prólogo a una historia de misterio y leyendas. Para conocerlas debemos llegar al monasterio de la antigua **colegiata de Zenarruza:** en coche por la BI-4401 »

» o a pie por la calzada que parte del pueblo. Su emplazamiento está ligado a una curiosa leyenda. En el interior del templo gótico con claustro renacentista merece la pena detenerse ante el retablo del altar mayor, un prodigio escultórico lleno de colores vivos y oros. Regresamos a la BI-633 para continuar hacia Durango, previo paso por el **puerto de Trabakua. Durango** tiene una joya única: el gigantesco pórtico de madera en uno de los flancos de la iglesia de Santa María de Uribarri. Los murallones de piedra caliza que cierran Durango por el sur son la sierra de Anboto. La tradición dice que en una de sus cuevas habita Mari, la divinidad femenina de la mitología vasca. Nos dirigimos al corazón de esas montañas a través del **puerto de Urkiola,** con unas rampas que llegan al 14%. La BI-623 nos llevará al corazón del **Parque Natural de Urkiola,** un espacio agreste que merece la pena descubrir con calma. Después de aparcar el coche junto al **Santuario de Urkiola,** dedicaremos un tiempo a conocer la iglesia y la torre barroca, rodear

La iglesia de San Miguel de Arretxinaga, en Markina-Xemein, encierra en su interior tres grandes piedras con aspecto de menhires

varias veces la piedra misteriosa o pasear por el bosque de hayas y fresnos hasta el mirador de las Tres Cruces. Seguimos hacia el sur, de nuevo por la BI-623. **Otxandio** es un pueblo señorial donde sorprende el tamaño de su iglesia barroca, el de su frontón o el de su 'bolaleku' (en Euskadi hay una fuerte tradición de bolos). La villa tuvo una gran importancia histórica como centro agrícola y ganadero. Proseguimos por la BI-623 hasta toparnos con el embalse de Urrunaga que nos guiará hasta las puertas de la llanada alavesa. Próximo al anterior está el **embalse de Ullibarri-Gamboa** que, de tan inmenso, tiene hasta playas donde ondea la bandera azul. También se pueden observar aves en el **Parque Ornitológico de Mendixur** o, simplemente, pasearlo o recorrerlo en bici por los senderos que lo rodean. **Vitoria-Gasteiz** está a un suspiro y llegaremos a través de la A-3002 que, prácticamente, desemboca a las puertas de la Catedral de Santa María. •

The e Basque Route

Recorre Euskadi en vehículo eléctrico

¿Te gusta viajar en coche o en moto y explorar los destinos al volante o al mando de tu manillar? ¿Buscas conocer Euskadi de una manera responsable con el menor impacto medioambiental posible?

The e-Basque Route es la mejor opción para tu próximo viaje a Euskadi. Se trata de la primera ruta turística nacional por carretera preparada para vehículos eléctricos, cuenta con una acondicionada red de puntos de recarga eléctrica que te permitirá visitar y explorar Euskadi al completo a lo largo de los 950 km de ruta de una forma cómoda y más sostenible.

Y es que Euskadi es un destino comprometido con el turismo ético y responsable, un lugar donde la gastronomía es cultura, y la cultura, identidad. Euskadi acoge a las y a los visitantes con los brazos, y la mente, abiertos, respetando creencias, culturas e identidades. A cambio, pide a quienes la visiten que respeten tanto su cultura como a sus vecinos y vecinas. Y que cuiden la tierra y el mar, para que sigan siendo las postales en las que vive.

Puedes consultar a través de este código QR toda la información relacionada con The e-Basque Route.

Y si lo que quieres es conocer los alojamientos de Euskadi dotados de puntos de recarga eléctrica, consúltalo a través de este otro código QR.

Los 10 imprescindibles de Euskadi

Son muchos los motivos que hacen de Euskadi un destino imprescindible. Lo vas a comprobar cuando conozcas su gente, su historia y su rico y variado patrimonio y aún mejor cuando lo comentes en torno a una buena mesa.



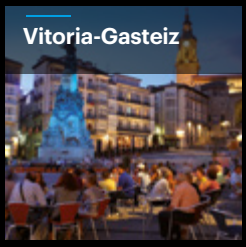







turismo.euskadi.eus

EUSKADI
BASQUE COUNTRY

Euskadi, bien común

EUSKO JAURLARITZA
TURISMO, MERKATARITZA ETA KONTSUMO SAILA

GOBIERNO VASCO
DEPARTAMENTO DE TURISMO, COMERCIO Y CONSUMO

Impreso en papel que cuenta con la certificación FSC