

# DE LEKEITIO A ZARAUTZ



¿El menú principal? Pueblos marineros y deliciosísimas parrilladas de pescado. ¿Postre? Un santuario barroco (y gigantesco) oculto entre montañas. [Descargar el recorrido](#)

Distancia Total: **86,5**

Tiempo de viaje: **2h.**

Mejor época del año: **DE MAYO A OCTUBRE**

## LUGARES TOP

- Santuario de Loiola
- Museo Cristobal Balenciaga

## MUNICIPIO

- 
- 1.- LEKEITIO
-

BI-2238, BI-2405, BI-633 / 19 kms. / 25'




Image not found or type unknown

## 2.- ONDARROA

- BI-638 y GI-638 / 5 kms. / 8'

## 3.- MUTRIKU

- GI-638 y N-634 / 6,5 kms. / 10'

## 4.- DEBA

- N-634 y GI-2634 / 25 kms. / 30'

Es Top

## 5.- AZPEITIA

Image not found or type unknown

- GI-631 y N-634 / 9 kms. / 15'

## 6.- ZUMAIA

- N-634 / 6 kms. / 10'

Es Top


## 7.- GETARIA

Image not found or type unknown

- N-634 / 4 kms. / 5'

## 8.- ZARAUTZ

# LEKEITIO



Lekeitio es un bonito pueblo pesquero que está situado en la costa de Bizkaia, asentado sobre las laderas de los montes Otoio y Lumentza. Las calles del casco antiguo ofrecen la oportunidad de disfrutar de un patrimonio artístico abundante.

VER FICHA:

<http://turismo.euskadi.eus/es/localidades/lekeitio/aa30-12375/es/>

Donde comer:

<http://turismo.euskadi.eus/aa30-15634x/es/s12PortalWar/buscadoresJSP/buscadorB1.jsp?r01kLang=es&municipalityCode=480057&municipality=LEKEITIO>


Donde dormir:

<http://turismo.euskadi.eus/aa30-15633x/es/s12PortalWar/buscadoresJSP/buscadorA1.jsp?r01kLang=es&municipalityCode=480057&municipality=LEKEITIO>

Oficinas de Turismo:

<http://turismo.euskadi.eus/aa30->

## PUNTO DE INTERES




### CASCO ANTIGUO DE LEKEITIO

El casco antiguo de Lekeitio, de trazado medieval, nos ofrece la oportunidad de disfrutar de un patrimonio artístico abundante.

VER FICHA:

<http://turismo.euskadi.eus/es/patrimonio-cultural/casco-antiguo-de-lekeitio/aa30-12375/es/>




### PUERTO DE LEKEITIO

El puerto de Lekeitio es un puerto predominantemente pesquero, pero también cuenta con un gran número de embarcaciones de recreo, ligado al carácter turístico que ha adquirido el municipio.

VER FICHA:

<http://turismo.euskadi.eus/es/puertos-pesqueros/puerto-de-lekeitio/aa30-12375/es/>




### FARO DE SANTA CATALINA

A través de los medios tecnológicos del Faro de Santa Catalina, el visitante puede aprender los fundamentos básicos de la navegación desde la antigüedad, ponerlos en práctica en un viaje virtual en barco desde Elantxobe hasta Lekeitio, conocer las señales marítimas en un taller y ver una puesta de sol maravillosa desde la terraza del faro.

VER FICHA:

<http://turismo.euskadi.eus/es/museos/faro-de-santa-catalina-centro-de-interpretacion-de-la-navegacion/aa30-12375/es/>



### IGLESIA DE LA ASUNCIÓN DE SANTA MARÍA

La iglesia parroquial de la Asunción de Santa María es un incomparable ejemplo del gótico tardío. El actual templo, que fue terminado a finales del siglo XV, sustituye a una antigua iglesia románica.

VER FICHA:

<http://turismo.euskadi.eus/es/patrimonio-cultural/iglesia-de-la-asuncion-de-santa-maria/aa30-12375/es/>

## EXPERIENCIAS



## LEKEITIO MARINERO. ESCUCHA LA LLAMADA DEL MAR

En uno de los puertos pesqueros más pintorescos del litoral, visitarás de forma guiada el Centro de Interpretación de la Tecnología de la Navegación, en el faro de Santa Catalina; con simulación de navegación y tormenta incluidas. Además de esto, podrás elegir entre visita guiada por el Casco y puerto con ruta gastronómica, visita audio guiada teatralizada por el Casco y puerto, o taller de nudos.


VER FICHA:

<http://turismo.euskadi.eus/es/top-viajes/lekeitio-marinero/aa30-12378/es/>

Reservar:

<http://viajesporeuskadi.es/es/a/186-lekeitio-marinero>

# ONDARROA



Bañado por las aguas del cantábrico, Ondarroa se ubica en la desembocadura del río Artibai, sobre un terreno muy accidentado. El municipio posee las peculiaridades sociológicas y culturales propias de los puertos vascos.

VER FICHA:

<http://turismo.euskadi.eus/es/localidades/ondarroa/aa30-12375/es/>

Donde comer:

<http://turismo.euskadi.eus/aa30-15634x/es/s12PortalWar/buscadoresJSP/buscadorB1.jsp?r01kLang=es&municipalityCode=480073&municipality=ONDARROA>


Donde dormir:

<http://turismo.euskadi.eus/aa30-15633x/es/s12PortalWar/buscadoresJSP/buscadorA1.jsp?r01kLang=es&municipalityCode=480073&municipality=ONDARROA>

Oficinas de Turismo:

<http://turismo.euskadi.eus/aa30->

## PUNTO DE INTERES




### PUERTO DE ONDARROA

El puerto de Ondarroa es uno de los muelles que ha tenido mayores transformaciones en los últimos años y, actualmente, es el puerto más importante del Cantábrico.

VER FICHA:

<http://turismo.euskadi.eus/es/puertos-pesqueros/puerto-de-ondarroa/aa30-12375/es/>




### CASCO VIEJO DE ONDARROA

El casco viejo es uno de los lugares más emblemáticos de la localidad. De un sabor medieval y marinero, hay en él calles estrechas y empinadas. Adentrándonos en ellas, nos toparemos con el Puente Viejo sobre el río Artibai.

VER FICHA:

[http://turismo.euskadi.eus/aa30-12375/es/contenidos/d\\_destinos\\_turisticos/0000010521\\_d2\\_rec\\_turismo/es\\_10521/10521-ficha2.html](http://turismo.euskadi.eus/aa30-12375/es/contenidos/d_destinos_turisticos/0000010521_d2_rec_turismo/es_10521/10521-ficha2.html)

# MUTRIKU



Mutriku es la localidad más occidental del litoral guipuzcoano. Esta pintoresca villa pesquera, cuna de los eminentes marinos Antonio Gaztañeta y Cosme Damián Churruca, aún conserva su trazado medieval y vestigios de sus antiguas murallas.

VER FICHA:

<http://turismo.euskadi.eus/es/localidades/mutriku/aa30-12375/es/>

Donde comer:

<http://turismo.euskadi.eus/aa30-15634x/es/s12PortalWar/buscadoresJSP/buscadorB1.jsp?r01kLang=es&municipalityCode=200056&municipality=MUTRIKU>

Donde dormir:


<http://turismo.euskadi.eus/aa30-15633x/es/s12PortalWar/buscadoresJSP/buscadorA1.jsp?r01kLang=es&municipalityCode=200056&municipality=MUTRIKU>

Oficinas de Turismo:

<http://turismo.euskadi.eus/aa30->



## PUNTO DE INTERES



### PLAYA DE SATURRARAN

Emplazado en el extremo occidental del litoral guipuzcoano, lindando con Bizkaia, la playa de Saturrarán forma parte de un bello entorno. Las olas llegan con fuerza hasta este arenal que destaca por el peculiar perfil de los peñascos que, según cuenta la leyenda, adoptaron la forma de dos amantes, Satur y Aran.

VER FICHA:

<http://turismo.euskadi.eus/es/playas-embalses-rios/playa-de-saturrarán/aa30-12375/es/>



### GEOPARQUE DE LA COSTA VASCA

El Geoparque de la Costa Vasca abarca una extensión de casi 90 kilómetros cuadrados pertenecientes a las localidades de Mutriku, Deba y Zumaia. Es uno de los 120 Geoparques Mundiales declarados Geoparque Mundial de la UNESCO.

VER FICHA:

<http://turismo.euskadi.eus/es/espacios-naturales/geoparque-de-la-costa-vasca/aa30-12375/es/>



### CASCO ANTIGUO DE MUTRIKU

El casco antiguo de Mutriku está formado por estrechas calles adoquinadas por las cuales admiraremos numerosos palacios, torres y casas blasonadas.

VER FICHA:

<http://turismo.euskadi.eus/es/patrimonio-cultural/casco-antiguo-de-mutriku/aa30-12375/es/>

## EXPERIENCIAS

Image not found or type unknown



## MUTRIKU, UN PUEBLO BALLENERO

En los escudos de ciertas localidades marineras se ve la importancia que tuvo la caza de la ballena, Mutriku es una de ellas. En una visita guiada te sorprenderá su Conjunto Monumental, con calles, iglesia, palacios, casas solariegas. El museo Bentalekua incluye una simulación de una venta de pescado. Para terminar, degustación de txakoli y aperitivo en el puerto.


VER FICHA:

<http://turismo.euskadi.eus/es/top-viajes/mutriku-pueblo-ballenero/aa30-12378/es/>

Reservar:

<http://viajesporeuskadi.es/es/a/189-mutriku-pueblo-ballenero>

# DEBA



Deba se encuentra en el extremo occidental de la costa de Gipuzkoa, muy cerca de la frontera con Bizkaia. Nos encontramos ante uno de los tramos más espectaculares del litoral vasco debido a la erosión del mar. Junto a los abruptos acantilados, contemplaremos una superficie llana, muy peculiar desde el punto de vista geológico, que queda al descubierto en bajamar.

VER FICHA:

<https://turismo.euskadi.eus/es/localidades/deba/aa30-12375/es/>

Donde comer:

[https://turismo.euskadi.eus/aa30-](https://turismo.euskadi.eus/aa30-15634x/es/s12PortalWar/buscadoresJSP/buscadorB1.jsp?r01kLang=es&municipalityCode=200029&municipality=DEBA)

[15634x/es/s12PortalWar/buscadoresJSP/buscadorB1.jsp?r01kLang=es&municipalityCode=200029&municipality=DEBA](https://turismo.euskadi.eus/aa30-15634x/es/s12PortalWar/buscadoresJSP/buscadorB1.jsp?r01kLang=es&municipalityCode=200029&municipality=DEBA)


Donde dormir:

[https://turismo.euskadi.eus/aa30-](https://turismo.euskadi.eus/aa30-15633x/es/s12PortalWar/buscadoresJSP/buscadorA1.jsp?r01kLang=es&municipalityCode=200029&municipality=DEBA)

[15633x/es/s12PortalWar/buscadoresJSP/buscadorA1.jsp?r01kLang=es&municipalityCode=200029&municipality=DEBA](https://turismo.euskadi.eus/aa30-15633x/es/s12PortalWar/buscadoresJSP/buscadorA1.jsp?r01kLang=es&municipalityCode=200029&municipality=DEBA)

Oficinas de Turismo:

## PUNTO DE INTERES




### PLAYA SANTIAGO

La playa de Santiago de Deba se halla al oeste del litoral guipuzcoano, junto a la desembocadura del río que lleva el nombre del municipio. Con 400 metros de longitud, comprende también la playa Lapari, ocupando una superficie total de 80.000 m2. De fina arena dorada, es una playa de fuerte oleaje, pues se encuentra abierta al mar. Es ideal para dar largos paseos, bien por la orilla o bien por los tres paseos marítimos que la rodean.

VER FICHA:

<https://turismo.euskadi.eus/es/playas-embalses-rios/playa-santiago-de-deba/aa30-12375/es/>



### GEOPARQUE DE LA COSTA VASCA

El Geoparque de la Costa Vasca abarca una extensión de casi 90 kilómetros cuadrados pertenecientes a las localidades de Mutriku, Deba y Zumaia. Es uno de los 120 Geoparques Mundiales declarados Geoparque Mundial de la UNESCO.

VER FICHA:

<http://turismo.euskadi.eus/es/espacios-naturales/geoparque-de-la-costa-vasca/aa30-12375/es/>

## EXPERIENCIAS




### SIDRA Y TXOTX EN FAMILIA. TRADICIÓN EN LA INTIMIDAD. LA SIDRA Y EL CASERÍO VASCO VER FICHA:

<https://turismo.euskadi.eus/es/top-viajes/sidra-y-txotx-en-familia/aa30-12378/es/>

Reservar:

<http://viajesporeuskadi.es/es/a/193-la-sidra-y-el-caserio-vasco>

# AZPEITIA



El municipio guipuzcoano de Azpeitia está situado bajo el abrigo del macizo de Izarraitz. La localidad por el santuario de Loiola. Se encuentra a un kilómetro del casco urbano y es, sin duda, el conjunto más emblemático del municipio.

VER FICHA:

<http://turismo.euskadi.eus/es/localidades/azpeitia/aa30-12375/es/>

Donde comer:

<http://turismo.euskadi.eus/aa30-15634x/es/s12PortalWar/buscadoresJSP/buscadorB1.jsp?r01kLang=es&municipalityCode=200018&municipality=AZPEITIA>

Donde dormir:

<http://turismo.euskadi.eus/aa30-15633x/es/s12PortalWar/buscadoresJSP/buscadorA1.jsp?r01kLang=es&municipalityCode=200018&municipality=AZPEITIA>

Oficinas de Turismo:

<http://turismo.euskadi.eus/aa30->

## PUNTO DE INTERES




### MUSEO VASCO DEL FERROCARRIL

El Museo Vasco del Ferrocarril ofrece una visión de la historia ferroviaria de Euskadi mediante la exhibición de más de sesenta vehículos totalmente restaurados y en funcionamiento. Muestra la evolución de este medio de transporte en 150 años de historia.

VER FICHA:

<http://turismo.euskadi.eus/es/museos/museo-vasco-del-ferrocarril/aa30-12375/es/>




### SANTUARIO DE LOIOLA

En Loiola no solamente podrás visitar su lugar de origen sino también conocer las circunstancias de su azarosa vida. Loiola es uno de los más destacados de Euskadi, tanto desde el punto de vista histórico como por sus tradiciones y también por el entorno natural en el que se encuentra.

VER FICHA:

<http://turismo.euskadi.eus/es/top10/patrimonio-cultural/santuario-de-loiola/aa30-12376/es/>

# ZUMAIA



Zumaia está situada en uno de los tramos más bellos del litoral guipuzcoano, en una hermosa bahía. La villa costera cuenta con muchos atractivos: dos hermosas playas, un casco histórico de interés, un moderno puerto deportivo y una amplia oferta hostelera.

VER FICHA:

<http://turismo.euskadi.eus/es/localidades/zumaia/aa30-12375/es/>

Donde comer:

<http://turismo.euskadi.eus/aa30-15634x/es/s12PortalWar/buscadoresJSP/buscadorB1.jsp?r01kLang=es&municipalityCode=200081&municipality=ZUMAIA>


Donde dormir:

<http://turismo.euskadi.eus/aa30-15633x/es/s12PortalWar/buscadoresJSP/buscadorA1.jsp?r01kLang=es&municipalityCode=200081&municipality=ZUMAIA>

Oficinas de Turismo:

<http://turismo.euskadi.eus/aa30->

## PUNTO DE INTERES




### ESPACIO CULTURAL IGNACIO ZULOAGA

El Espacio Cultural Ignacio Zuloaga está compuesto por varios edificios que divulgan la vida y obra del célebre pintor eibarrés. En el estudio-taller, construido por Zuloaga para pintar, se conservan objetos personales del artista, así como alguna de sus obras.

VER FICHA:

<http://turismo.euskadi.eus/es/museos/espacio-cultural-ignacio-zuloaga/aa30-12375/es/>



### GEOPARQUE DE LA COSTA VASCA

El Geoparque de la Costa Vasca abarca una extensión de casi 90 kilómetros cuadrados pertenecientes a las localidades de Mutriku, Deba y Zumaia. Es uno de los 120 Geoparques Mundiales declarados Geoparque Mundial de la UNESCO.

VER FICHA:

<http://turismo.euskadi.eus/es/espacios-naturales/geoparque-de-la-costa-vasca/aa30-12375/es/>

## EXPERIENCIAS



Es Top

### LA RUTA DEL FLYSCH. GEOPARQUE DE LA COSTA VASCA

Image not found or type unknown

Navegaremos por la costa del Geoparque de la Costa Vasca, desde Zumaia hasta Mutriku, pasando por Deba. Conoceremos los espectaculares acantilados del flysch, con una historia superior a 60 millones de años. Desembarcaremos en Mutriku para ver el puerto y el casco histórico, declarado conjunto monumental.

VER FICHA:

<http://turismo.euskadi.eus/es/top-viajes/la-ruta-del-flysch/aa30-12378/es/>

Reservar:

<http://viajesporeuskadi.es/es/a/152-la-ruta-del-flych-de-zumaia>



# GETARIA



Esta villa medieval amurallada llama especialmente la atención por la silueta del monte San Antón, más conocido por su peculiar forma como el “Ratón de Getaria”. Getaria es famosa por ser cuna de un navegante y un modisto, Juan Sebastián Elcano y Cristóbal Balenciaga.

VER FICHA:

<http://turismo.euskadi.eus/es/localidades/getaria/aa30-12375/es/>

Donde comer:

<http://turismo.euskadi.eus/aa30-15634x/es/s12PortalWar/buscadoresJSP/buscadorB1.jsp?r01kLang=es&municipalityCode=200039&municipality=GETARIA>

[15633x/es/s12PortalWar/buscadoresJSP/buscadorA1.jsp?r01kLang=es&municipalityCode=200039&municipality=GETARIA](http://turismo.euskadi.eus/aa30-15633x/es/s12PortalWar/buscadoresJSP/buscadorA1.jsp?r01kLang=es&municipalityCode=200039&municipality=GETARIA)

Donde dormir:

<http://turismo.euskadi.eus/aa30-15633x/es/s12PortalWar/buscadoresJSP/buscadorA1.jsp?r01kLang=es&municipalityCode=200039&municipality=GETARIA>

[15633x/es/s12PortalWar/buscadoresJSP/buscadorA1.jsp?r01kLang=es&municipalityCode=200039&municipality=GETARIA](http://turismo.euskadi.eus/aa30-15633x/es/s12PortalWar/buscadoresJSP/buscadorA1.jsp?r01kLang=es&municipalityCode=200039&municipality=GETARIA)

Oficinas de Turismo:

## PUNTO DE INTERES



### MUSEO CRISTOBAL BALENCIAGA

El Museo Balenciaga custodia la colección más relevante de creaciones de Cristobal Balenciaga a nivel internacional. Está ubicado en la parte alta de Getaria, en un edificio nuevo anexo al Palacio Aldamar.

VER FICHA:

<http://turismo.euskadi.eus/es/top10/museos/cristobal-balenciaga-museoa/aa30-12376/es/>



### MONUMENTO A ELCANO

Este monumento fue realizado en memoria de Juan Sebastián Elcano, uno de los personajes más ilustres de Getaria. El proyecto escultórico se eleva sobre un antiguo baluarte de la muralla de Getaria, que le sirve de zócalo.

VER FICHA:

<http://turismo.euskadi.eus/es/patrimonio-cultural/monumento-a-elcano/aa30-12375/es/>




### PUERTO DE GETARIA

El puerto de Getaria es uno de los refugios más seguros del Cantábrico y un punto importante de la pesca de bajura. En los últimos años ha tenido una considerable transformación, ya que ha sido dotado de nuevos muelles, pantalanes, para embarcaciones de recreo y zonas de carga y descarga.

VER FICHA:

<http://turismo.euskadi.eus/es/puertos-pesqueros/puerto-de-getaria/aa30-12375/es/>

# ZARAUTZ



Destino turístico por excelencia, Zarautz posee innumerables atractivos que, seguro, cautivarán al visitante. La villa cuenta con un completo servicio hostelero y un casco histórico de interés desde el punto de vista artístico y arquitectónico, además de un entorno natural de excepción.

VER FICHA:

<http://turismo.euskadi.eus/es/localidades/zarautz/aa30-12375/es/>

Donde comer:

[http://turismo.euskadi.eus/aa30-](http://turismo.euskadi.eus/aa30-15634x/es/s12PortalWar/buscadoresJSP/buscadorB1.jsp?r01kLang=es&municipalityCode=200079&municipality=ZARAUTZ)

[15634x/es/s12PortalWar/buscadoresJSP/buscadorB1.jsp?r01kLang=es&municipalityCode=200079&municipality=ZARAUTZ](http://turismo.euskadi.eus/aa30-15634x/es/s12PortalWar/buscadoresJSP/buscadorB1.jsp?r01kLang=es&municipalityCode=200079&municipality=ZARAUTZ)


Donde dormir:

[http://turismo.euskadi.eus/aa30-](http://turismo.euskadi.eus/aa30-15633x/es/s12PortalWar/buscadoresJSP/buscadorA1.jsp?r01kLang=es&municipalityCode=200079&municipality=ZARAUTZ)

[15633x/es/s12PortalWar/buscadoresJSP/buscadorA1.jsp?r01kLang=es&municipalityCode=200079&municipality=ZARAUTZ](http://turismo.euskadi.eus/aa30-15633x/es/s12PortalWar/buscadoresJSP/buscadorA1.jsp?r01kLang=es&municipalityCode=200079&municipality=ZARAUTZ)

Oficinas de Turismo:

## PUNTO DE INTERES




### PLAYA DE ZARAUTZ

La playa de Zarautz llama especialmente la atención por su extensa longitud, con 2.500 metros de fina arena dorada. Es la playa más extensa de la Costa Vasca y cuenta con multitud de rompientes. Es ideal para la iniciación en el surf y, con sus llamativos toldos, cuenta con un animado paseo marítimo repleto de bares, cafeterías y restaurantes.

VER FICHA:

<http://turismo.euskadi.eus/es/playas-embalses-rios/playa-de-zarautz/aa30-12375/es/>




### CASCO HISTÓRICO DE ZARAUTZ

El Casco histórico de Zarautz, jalonado por edificios y monumentos de interés, es una de las zonas más animadas de la villa. Entre los edificios de mayor valor arquitectónico destacan la iglesia parroquial de Santa María la Real, el palacio de Narros, Torre Luzea, la casa torre de los Zarauz, la casa Dotorekua y la casa Portu (actual ayuntamiento).

VER FICHA:

<http://turismo.euskadi.eus/es/localidades/zarautz/aa30-12375/es/>



### PHOTOMUSEUM. ARGAZKI & ZINEMA MUSEOA

Este museo hace un recorrido a través de la historia del arte y técnicas fotográficas desde sus orígenes hasta la actualidad. Presenta una copiosa y variada colección de máquinas fotográficas, antiguos daguerrotipos y fotografías artísticas de todas las épocas y tendencias.

VER FICHA:

<http://turismo.euskadi.eus/es/museos/photomuseum-argazki-zinema-museoa/aa30-12375/es/>

## EXPERIENCIAS



### LA APASIONANTE HISTORIA DE UN VINO MILENARIO. TXAKOLI D.O. GETARIA. BODEGA EN ZARAUTZ

Un viaje maravilloso en busca de un vino exclusivo de Euskadi: el txakoli. Visitaremos las bodegas donde se elabora este caldo característico, escondidas en lo más profundo de recónditos laberintos de vides, en escenarios de interior o al borde de acantilados. Sólo en Euskadi podrás disfrutar de las notas afrutadas de este vino joven, pero íntimamente ligado a paisajes y tradiciones milenarias.

VER FICHA:

<http://turismo.euskadi.eus/es/top-viajes/la-apasionante-historia-de-un-vino-milenario/aa30-12378/es/>

Reservar:

<http://viajesporeuskadi.es/es/a/34-txakoli-en-getaria>